


































Klíč použitých mapových znaků (norma ISOM 2000) [8]

	Číslo a název znaku	Stručný význam (zkráceno)
	101 Vrstevnice	Čára spojující body stejné výšky. Základní výškový interval je 5 metrů.
	102 Hlavní vrstevnice	Základní výškový interval hlavních vrstevnic je 25 metrů.
	104 Pomocná ¹ vrstevnice, kupa	Pomocné vrstevnice se použijí tam, kde dají více informací o utváření terénu.
	106 Sráz	Zlomová změna úrovně povrchu např. zářezy a násypy silnic a železnic.
	109 Rýha	Erozní rýha nebo příkop. Minimální hloubka 1 m.
	110 Mělká rýha	Mělká erozní rýha nebo příkop. Minimální hloubka 0,5 m.
	112 Malá kupka	Malá zřetelná navršenina nebo skalnatá kupka. Výška alespoň 1 m nad okolním terénem.
	113 Protáhlá kupka	Malá zřetelně protáhlá kupka. Výška alespoň 1 m nad okolním terénem.
	114, 103 Prohlubeň, spádnice ²	Prohlubně se znázorňují vrstevnicemi, nebo doplňkovými vrstevnicemi.
	115 Malá prohlubeň	Mělké přírodní prohlubně a sníženiny (minimální průměr 2 m, hloubka 1 m).
	116 Jáma	Jámy a díry se zřetelnými strmými stěnami (minimální průměr 2 m, hloubka 1 m).
	201 Neschůdný sráz	Neschůdný sráz, kamenný nebo hliněný sráz (viz 106).
	205 Jeskyně	Jeskyně, sklep nebo kryt.
	206 Balvan, kamenné pole	Výrazný balvan - minimální výška 1 m.
	209 Shluk balvanů	Výrazná skupina balvanů seskupených tak těsně, že nemohou být zobrazeny jednotlivě.
	306 Překonatelný vodní tok	Malý vodní tok široký méně než 2 m.
	312 Studna	Studny a obezděné prameny, které jsou v terénu jasně viditelné.
	401 Otevřený prostor	Kultivovaný pozemek, pole, louky, pastviny a podobné plochy bez stromů.
	403 Divoký otevřený prostor	Vřesoviště, pustiny, paseky, nově osázené oblasti (stromy nižší než asi 1 m).
	404 Rozptýlené stromy	Divoký otevřený prostor s roztroušenými stromy.
	405 Les: snadný běh	Otevřený průběžný les typický pro konkrétní typ terénu.
	406 Les: pomalý běh	Oblast s hustými stromy, která omezuje běh na asi 60–80 % normální rychlosti.
	407 Podrost: pomalý běh	Oblast s hustým podrostem, která omezuje běh na asi 60–80 % normální rychlosti.
	408 Les: obtížný běh	Oblast s hustými stromy, která omezuje běh na asi 20–60 % normální rychlosti.
	409 Podrost: obtížný běh	Oblast s hustým podrostem, která omezuje běh na asi 20–60 % normální rychlosti.
	410 Porost: neprůchodný	Oblast, která je stěží proniknutelná. Průběžnost je omezena na asi 0–20 % rychlosti.
	412 Sad	Půda osázená ovocnými stromy nebo keři.
	414 Hranice obdělávané půdy	Pokud není zachycena jinými znaky (např. plot, pěšina atd.).
	415 Obdělávaná půda	Obdělávaná půda, která je sezónně nepřístupná kvůli pěstování úrody.
	416 Výrazná hranice porostů	Výrazný okraj lesa nebo velmi výrazná hranice porostů uvnitř lesa.
	417 Nevýrazná hranice porostů	Okraje oblasti se znázorňují pouze změnou barvy nebo tečkového rastru.
	418 Zvláštní vegetační objekt	Strom výrazně se lišící od okolních stromů nebo osamocený strom (definuje autor mapy).
	419 Zvláštní vegetační objekt	Vývrat. Minimální výška 1 m (definuje autor mapy).
	502 Větší silnice	Silnice nad 5 m.
	503 Menší silnice	Silnice šířky 3 - 5 m.
	504 Silnička	Udržovaná silnice vhodná pro motorová vozidla za každého počasí. Šířka menší než 3 m.
	505 Vozová cesta	Cesta nebo špatně udržovaná silnice. Šířka menší než 3 m.
	506 Pěší cesta	Velká pěší cesta nebo stará vozová cesta, která je zřetelná v terénu.
	507 Pěšina	Pěšina nebo (dočasná) cesta pro těžbu dřeva, kterou lze sledovat v běžecce rychlosti.
	508 Nevýrazná pěšina	Nevýrazná pěšina nebo cesta pro těžbu dřeva.
	509 Průsek	Výrazný průsek, užší než asi 5 m. Lineární přerušení lesa po němž nevede výrazná pěšina.
	522 Plot	Dřevěný nebo drátěný plot nižší než asi 1,5 m.
	524 Vysoký plot	Nepřekonatelný prkenný nebo drátěný plot, vyšší než asi 1,5 m (plot obory).
	526 Budova	Budova je zobrazena svým půdorysem, pokud to měřítko dovoluje.
	527 Sídliště	Domy, zahrady a ostatní zastavěné plochy.
	529 Dlážděná plocha	Oblast s pevným povrchem užívaná pro parkování nebo jiné účely.
	532 Hrob	Výrazný hrob, kříž, boží muka.
	535 Vysoká věž	Vysoká věž, velký sloup (nebo komín) přečnívající okolní les.
	536 Malá věž	Zřetelný střelecký posed či sedátko.
	537 Mohyla	Mohyla, nebo nebo trigonometrický bod.
	538 Krmelec	Krmelec volně stojící nebo připevněný ke stromu.
	540 Zvláštní umělý objekt	Drobná dřevěná stavba (definuje autor mapy).